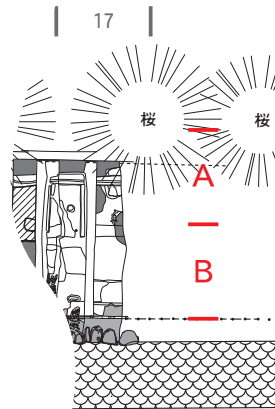
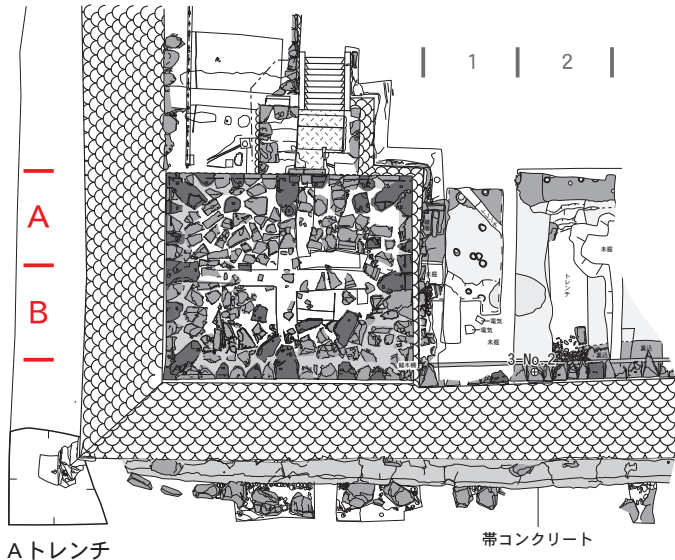
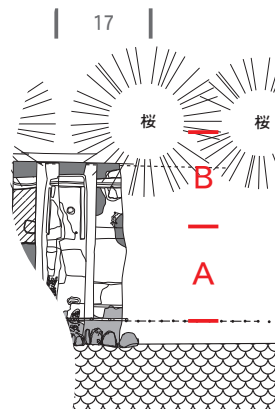
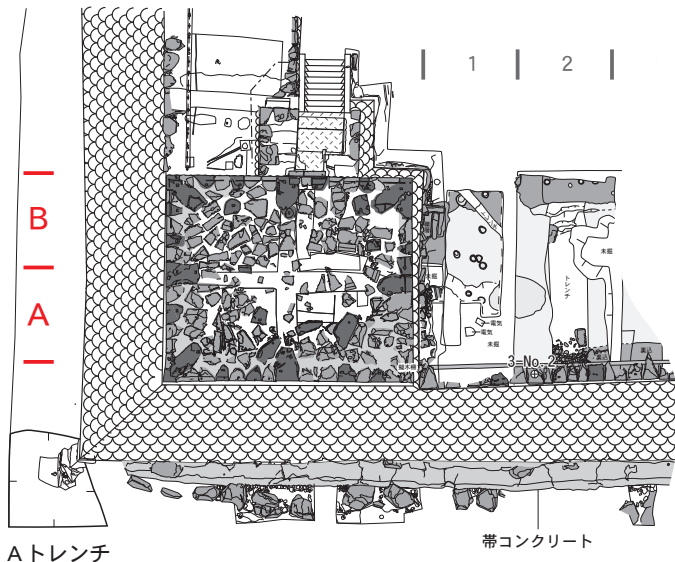


『史跡津軽氏城跡（弘前城跡）弘前城本丸発掘調査概報Ⅳ』正誤表

頁	行・箇所	誤	正
25～26	(上の図) 石垣背面盛土分布図	グリッドAが西側、グリッドBが東側	グリッドAが東側、グリッドBが西側 ※下図のとおり
25～26	(右下の表) 土質属性表 No.3 白色粘質土	分布範囲(グリッド) 1～5	分布範囲(グリッド) 1～4 ※5グリッド のトレンチ底面に検出。
25～26	(右下の表) 土質属性表 No.4 褐色粘質土	分布範囲(グリッド) 1・2	分布範囲(グリッド) 天守台西側石垣根 石下・1・2
25～26	(右下の表) 土質属性表 No.5 盛土②新-a	分布範囲(グリッド) 2～12	分布範囲(グリッド) 3～12 ※2グリッド のトレンチ壁面・底面に確認。
25～26	(右下の表) 土質属性表 No.8 盛土②古	分布範囲(グリッド) 12・13・15・16	分布範囲(グリッド) 12～16
25～26	(右下の表) 土質属性表 No.10 盛土③	分布範囲(グリッド) 1～14・16	分布範囲(グリッド) 1～14 ※16グリッド のトレンチ底面に検出
36	下から4行目	黄橙色粘質土 (10YR 8/6)	黄褐色粘質土
44	(1) 本文の上から17行目	3. オリーブ灰色粘質土 (10YR 6/2)	3. 灰黄褐色粘質土 (10YR 6/2)



誤



正