

計画図

150
60

150
60

1号 土淵川
L=約6,350m
W=77~14m

整理番号①

樹木・桔梗野地区








4号
土淵川桔梗野第一緑地
A≒0.1ha

5号
土淵川桔梗野第二緑地
A≒0.2ha

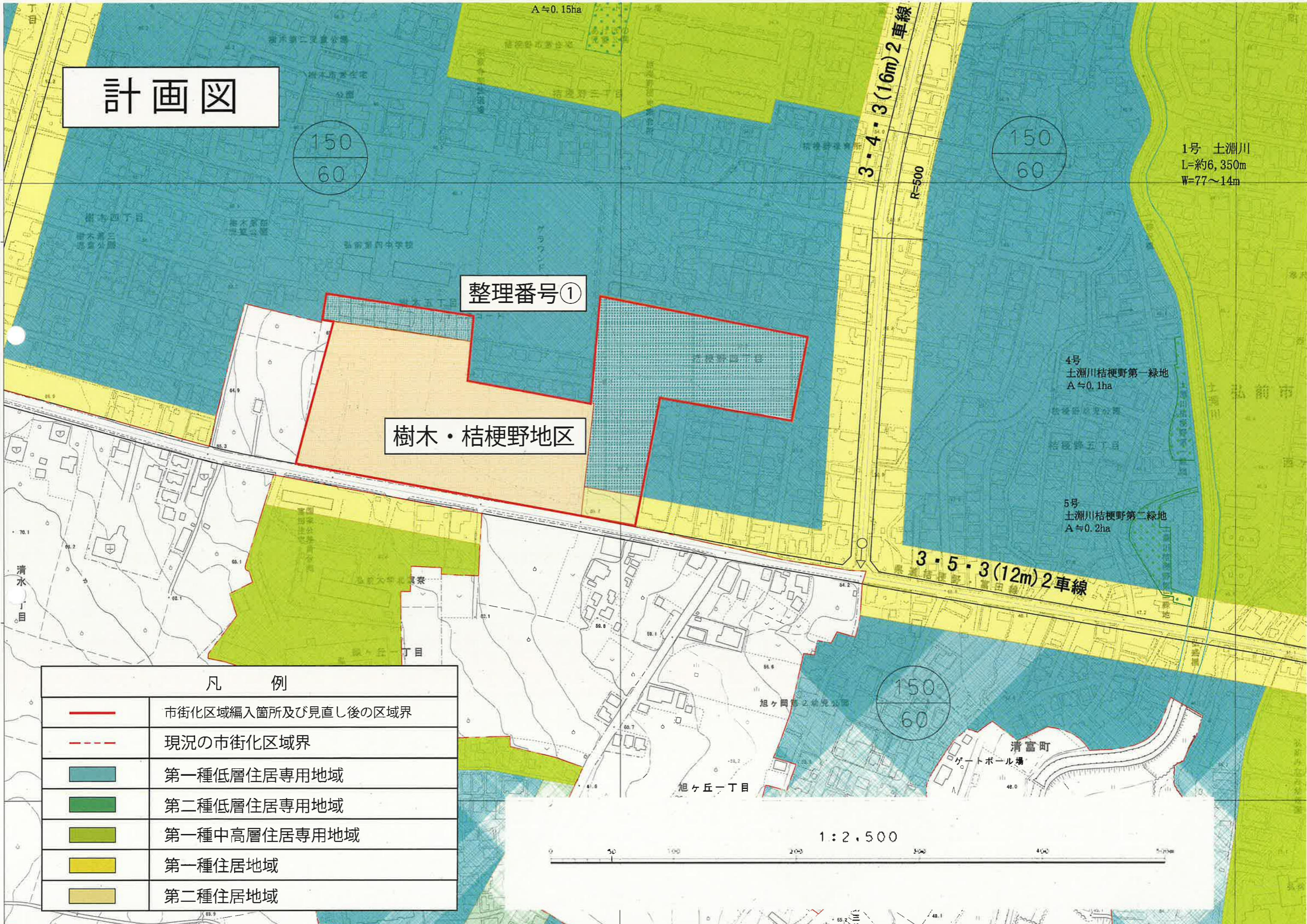

3・5・3(12m)2車線

3・4・3(16m)2車線
R=500

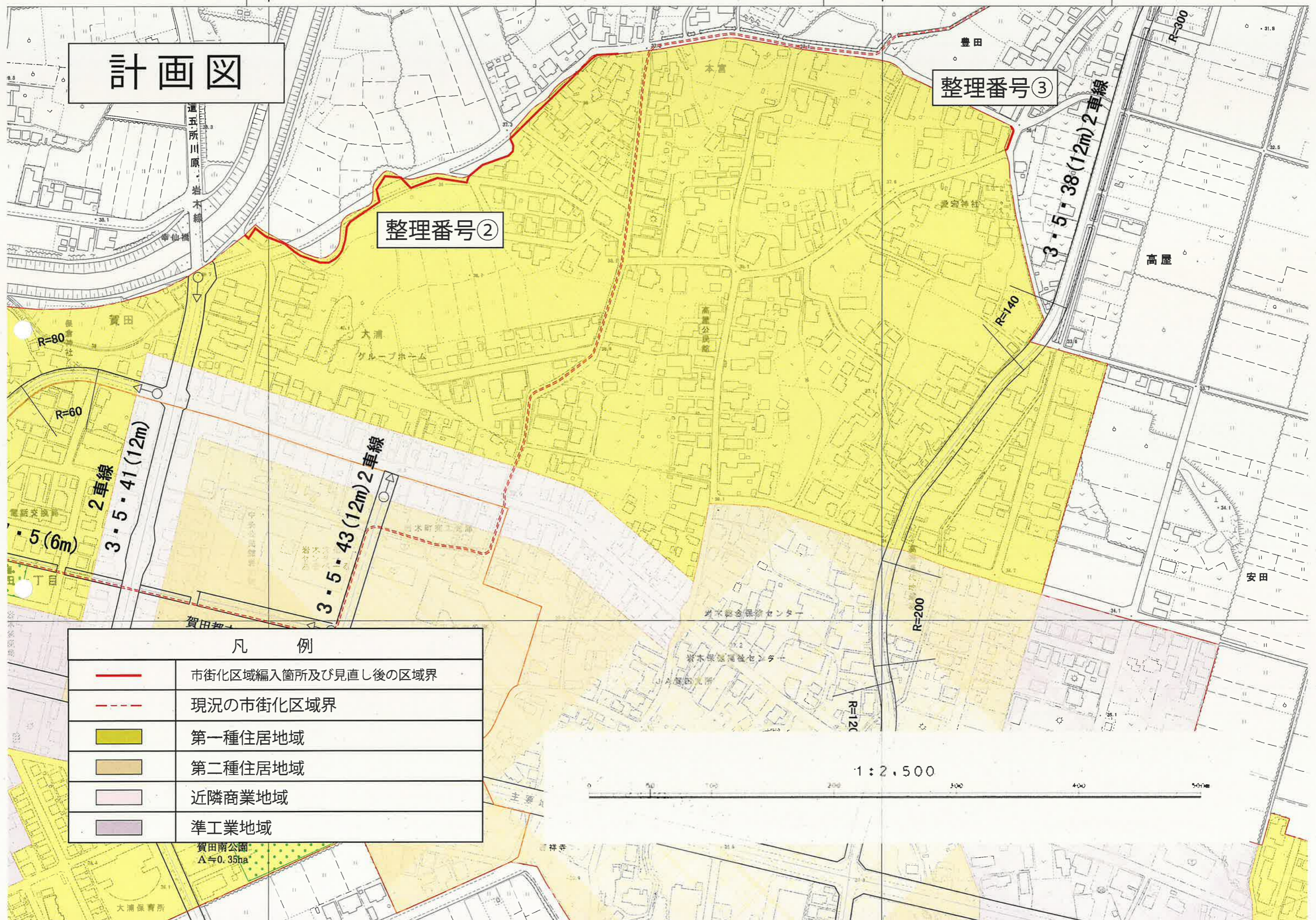
150
60

凡 例	
	市街化区域編入箇所及び見直し後の区域界
	現況の市街化区域界
	第一種低層住居専用地域
	第二種低層住居専用地域
	第一種中高層住居専用地域
	第一種住居地域
	第二種住居地域

1:2,500



計画図



整理番号②

整理番号③

凡 例

	市街化区域編入箇所及び見直し後の区域界
	現況の市街化区域界
	第一種住居地域
	第二種住居地域
	近隣商業地域
	準工業地域

1 : 2,500

賀田南公園
A≒0.35ha

大浦保青所

計画図



整理番号④

3号 岩木川
L=約9,420m
W=164~424m

3・4・7(20m)2車線

3・5・1

凡 例	
	市街化区域編入箇所及び見直し後の区域界
	現況の市街化区域界
	第一種低層住居専用地域
	第一種中高層住居専用地域
	第二種住居地域
	近隣商業地域

1:2,500



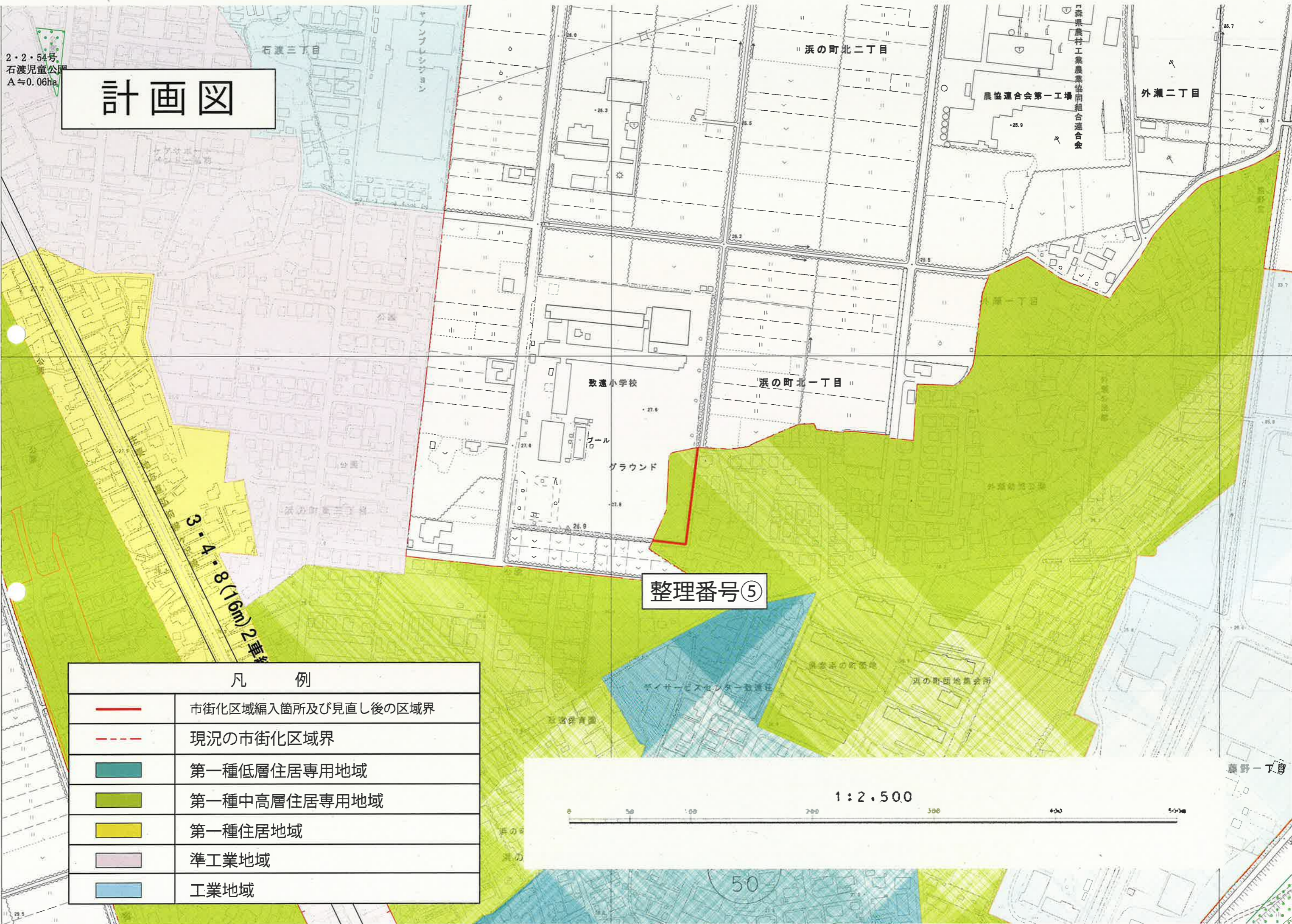
グラウンド

高田

150
60

2・2・54号
石渡児童公園
A≒0.06ha


計画図



3・4・8 (16m) 2車線

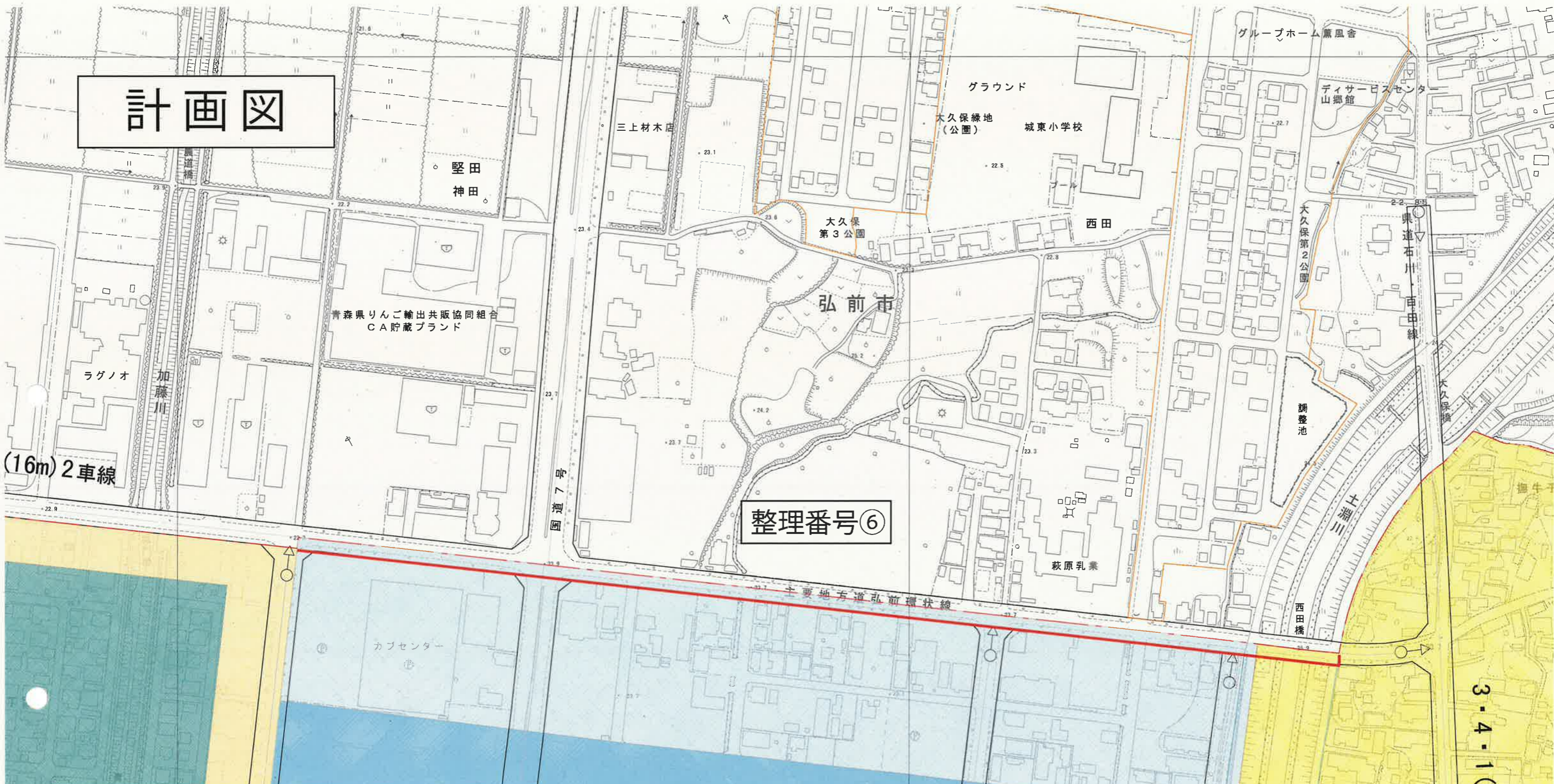
整理番号⑤

凡 例	
	市街化区域編入箇所及び見直し後の区域界
	現況の市街化区域界
	第一種低層住居専用地域
	第一種中高層住居専用地域
	第一種住居地域
	準工業地域
	工業地域



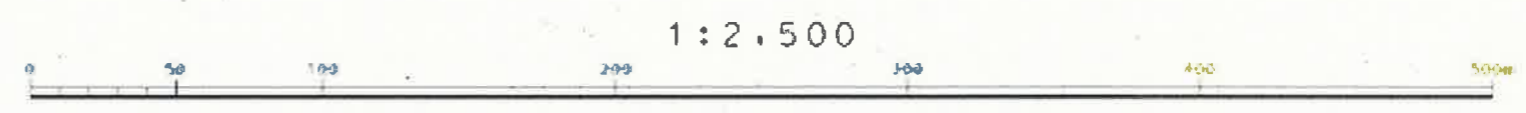
50

計画図



凡 例

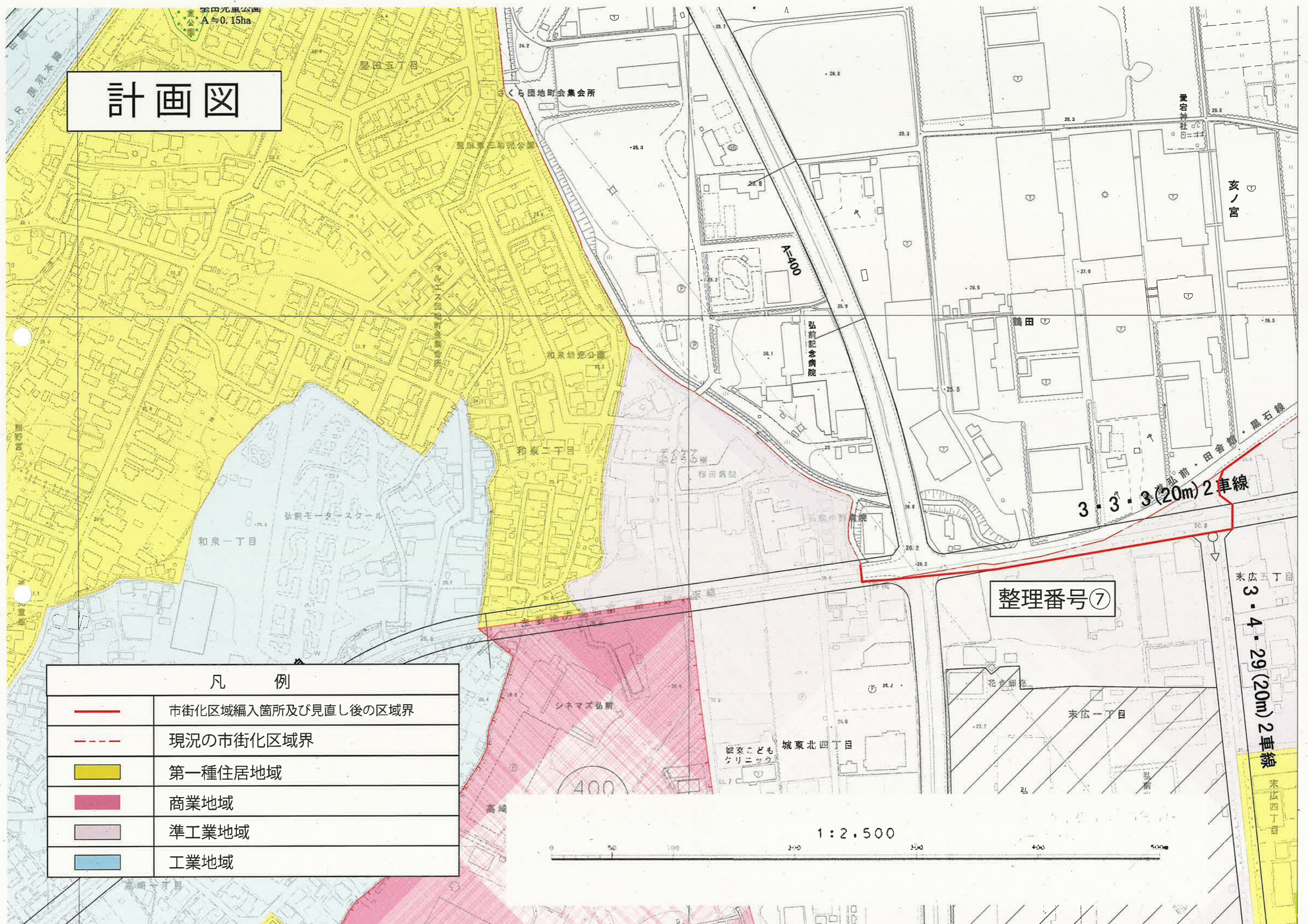
	市街化区域編入箇所及び見直し後の区域界
	現況の市街化区域界
	第一種低層住居専用地域
	第一種住居地域
	第二種住居地域
	工業地域
	工業専用地域



3-4-1 (16m) 2車線

6m) 2車線

計画図



和泉児童公園
A=0.15ha

和泉町会集会所

A=400

弘前記念病院


3・3・3(20m)2車線

整理番号⑦

3・4・29(20m)2車線

凡 例	
	市街化区域編入箇所及び見直し後の区域界
	現況の市街化区域界
	第一種住居地域
	商業地域
	準工業地域
	工業地域

1:2,500



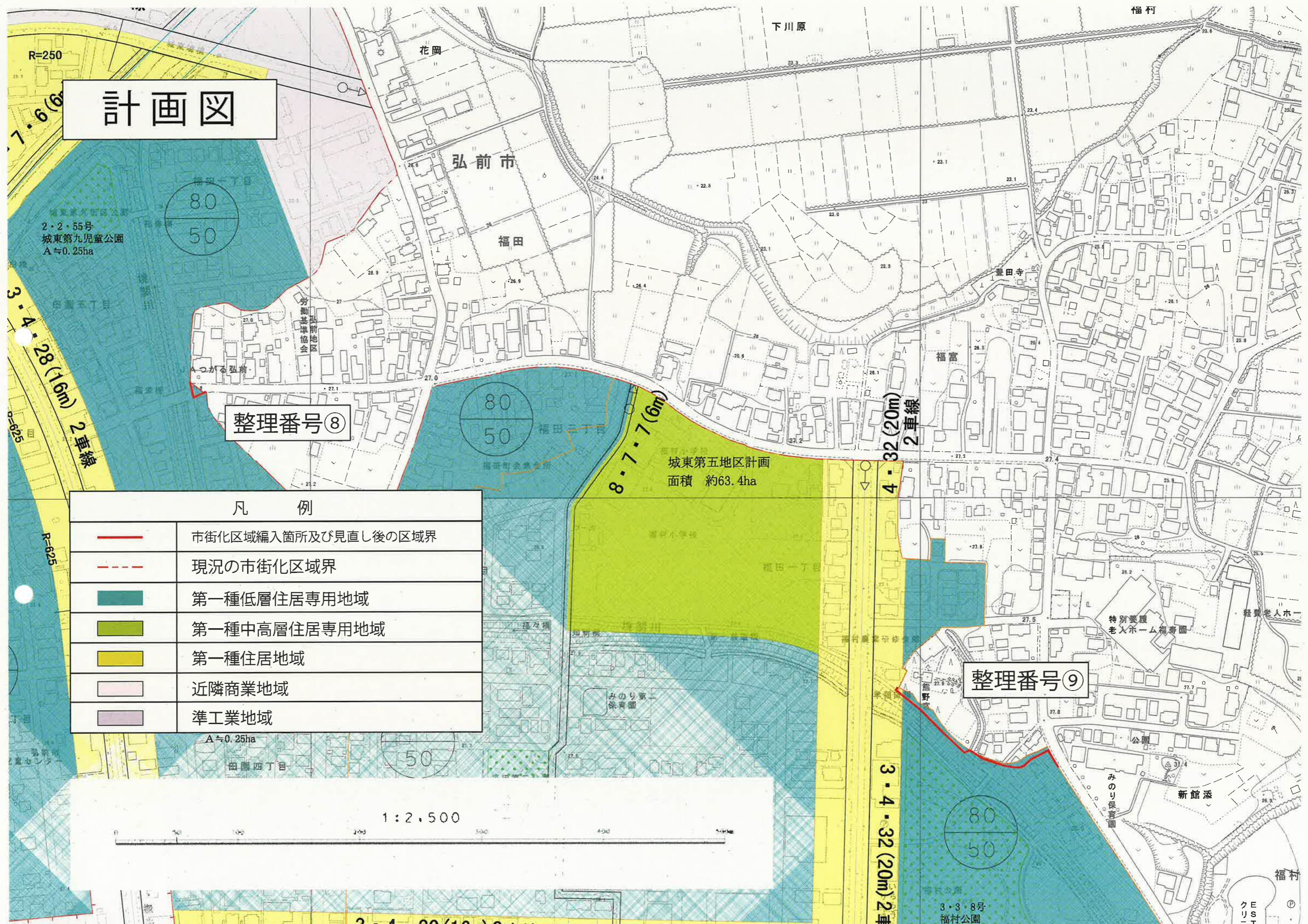
計画図

整理番号⑧

整理番号⑨

凡 例	
	市街化区域編入箇所及び見直し後の区域界
	現況の市街化区域界
	第一種低層住居専用地域
	第一種中高層住居専用地域
	第一種住居地域
	近隣商業地域
	準工業地域

1:2,500



計画図

特別業務地区
面積 約13.7ha

3・3・7(27m)4車線

R=1,300

3・4・35(16m)2車線

2・2・25号
城東第七児童公園
A≒0.20ha








2号 腰巻川
L≒約3,530m
W=53.4~17m

整理番号⑩

グラウンド

6・5・1号
弘前運動公園
A≒28.2ha

凡 例

	市街化区域編入箇所及び見直し後の区域界
	現況の市街化区域界
	第一種中高層住居専用地域
	第二種中高層住居専用地域
	第一種住居地域
	第二種住居地域
	準工業地域

1:2,500



3・3・5号
小比内公園
A≒1.0ha

計画図

6・5・1号
弘前運動公園
A≒28.2ha

A≒1.0ha

3・4・23(16m)2車線

3・4・35(16m)2車線

小比内地区計画
面積 約8.5ha

整理番号⑪

オフィスアルカディア地区計画
面積 約28.5ha

凡 例	
	市街化区域編入箇所及び見直し後の区域界
	現況の市街化区域界
	第一種低層住居専用地域
	第一種中高層住居専用地域
	第一種住居地域
	近隣商業地域
	準工業地域

1:2,500



2・2・43号
小比内第三児童公園
A≒0.20ha

2・2・43号
小比内第三児童公園
A≒0.20ha

2・2・43号
小比内第三児童公園
A≒0.20ha

計画図

2・2・43号
小比内第三児童公園
A≒0.20ha

2・2・44号
小比内第四児童公園
A≒0.20ha

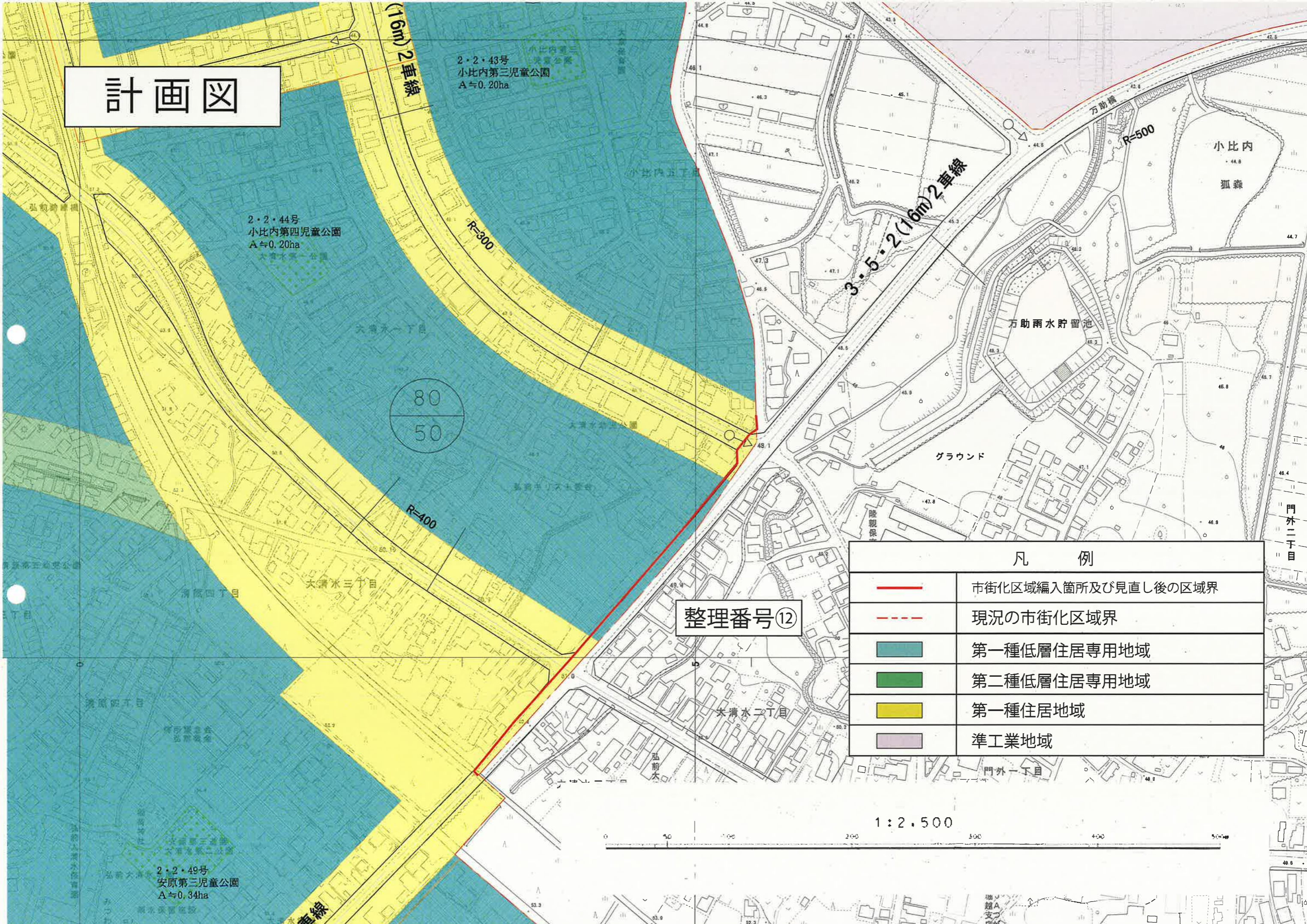
80
50

整理番号⑫

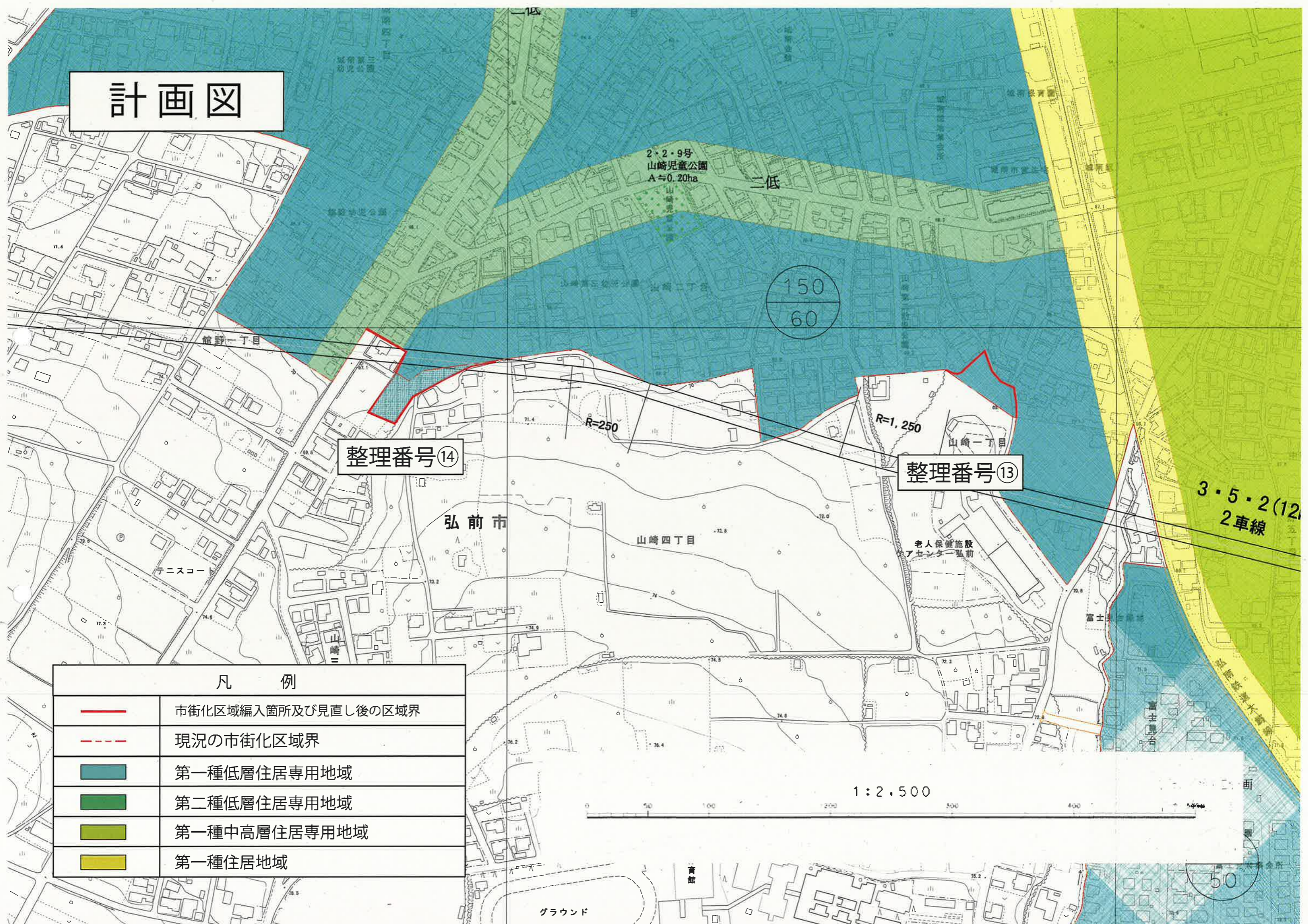
2・2・49号
安原第三児童公園
A≒0.34ha

凡 例	
	市街化区域編入箇所及び見直し後の区域界
	現況の市街化区域界
	第一種低層住居専用地域
	第二種低層住居専用地域
	第一種住居地域
	準工業地域

1:2,500



計画図



整理番号⑭

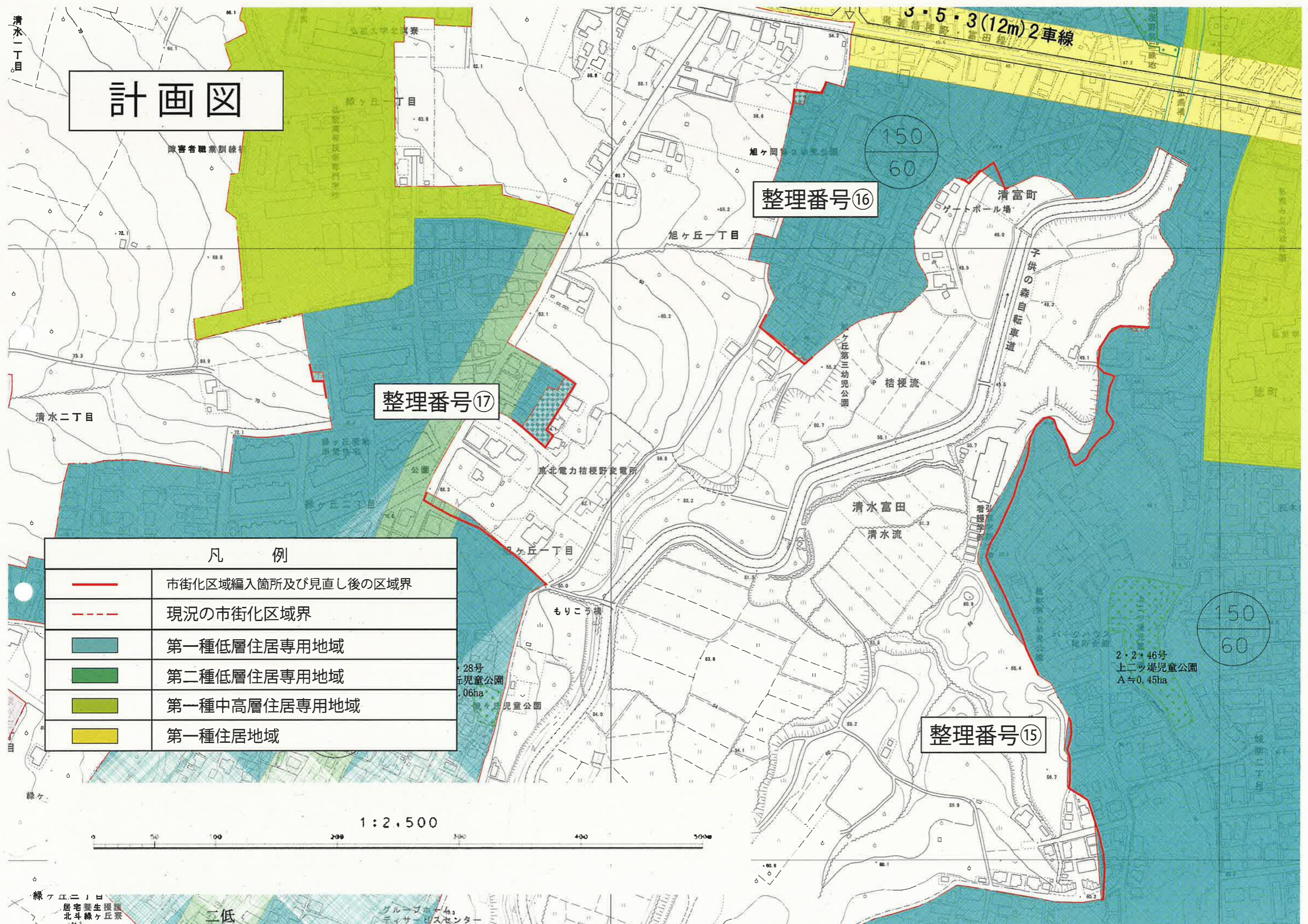
整理番号⑬

凡 例	
	市街化区域編入箇所及び見直し後の区域界
	現況の市街化区域界
	第一種低層住居専用地域
	第二種低層住居専用地域
	第一種中高層住居専用地域
	第一種住居地域

グラウンド

50







計画図



整理番号⑬

整理番号⑭

整理番号⑮

凡 例	
	市街化区域編入箇所及び見直し後の区域界
	現況の市街化区域界
	第一種低層住居専用地域
	第二種低層住居専用地域
	第一種中高層住居専用地域
	第一種住居地域

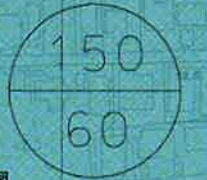
1:2,500



線ヶ丘二丁目
居宅養生施設
北斗線ヶ丘寮

二低

グループホーム
サービスセンター



2・2・46号
上二ツ堤児童公園
A≒0.45ha

28号
丘児童公園
0.06ha
児童公園

東北電力桔梗野変電所

清水富田
清水流

看護学校

桔梗流

ヶ丘第三幼児公園

旭ヶ丘一丁目

清水町

ゲートボール場

子供の森血町車道

障害者職業訓練校

旭ヶ岡第二児童公園

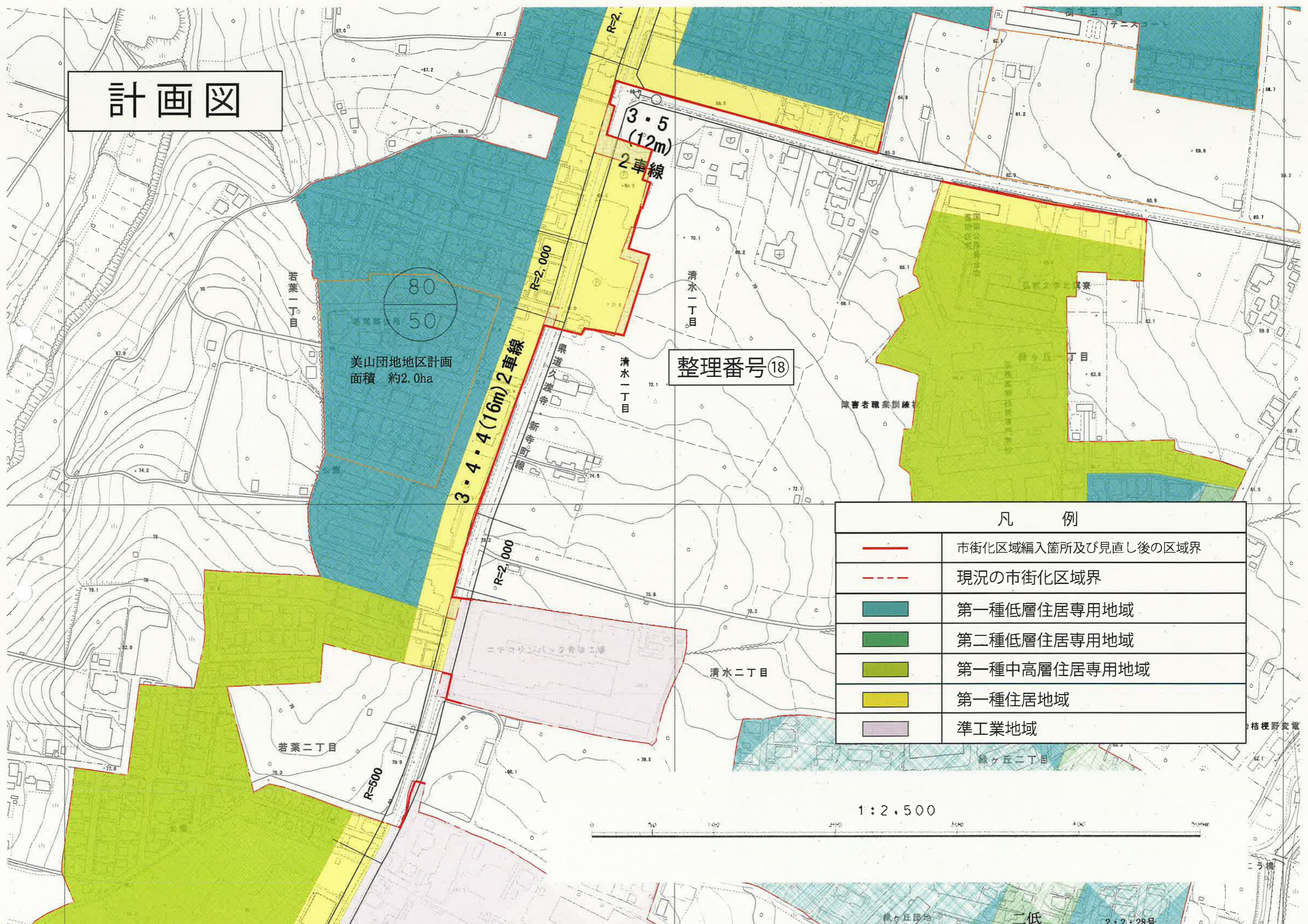
3・5・3(12m)2車線

清水一丁目

清水二丁目

線ヶ

計画図



美山団地地区計画
面積 約2.0ha

3・5
(12m)
2車線

3・4・4 (16m) 2車線

整理番号⑱

凡 例	
	市街化区域編入箇所及び見直し後の区域界
	現況の市街化区域界
	第一種低層住居専用地域
	第二種低層住居専用地域
	第一種中高層住居専用地域
	第一種住居地域
	準工業地域

1:2,500



計画図

茂森新町地区計画
面積 約6.3ha

整理番号⑱

3・4・4(16m)2車線

R=500

3・3・7(1

2・2・4号
あけぼの児童公園
A≒0.15ha

80
50






150
60

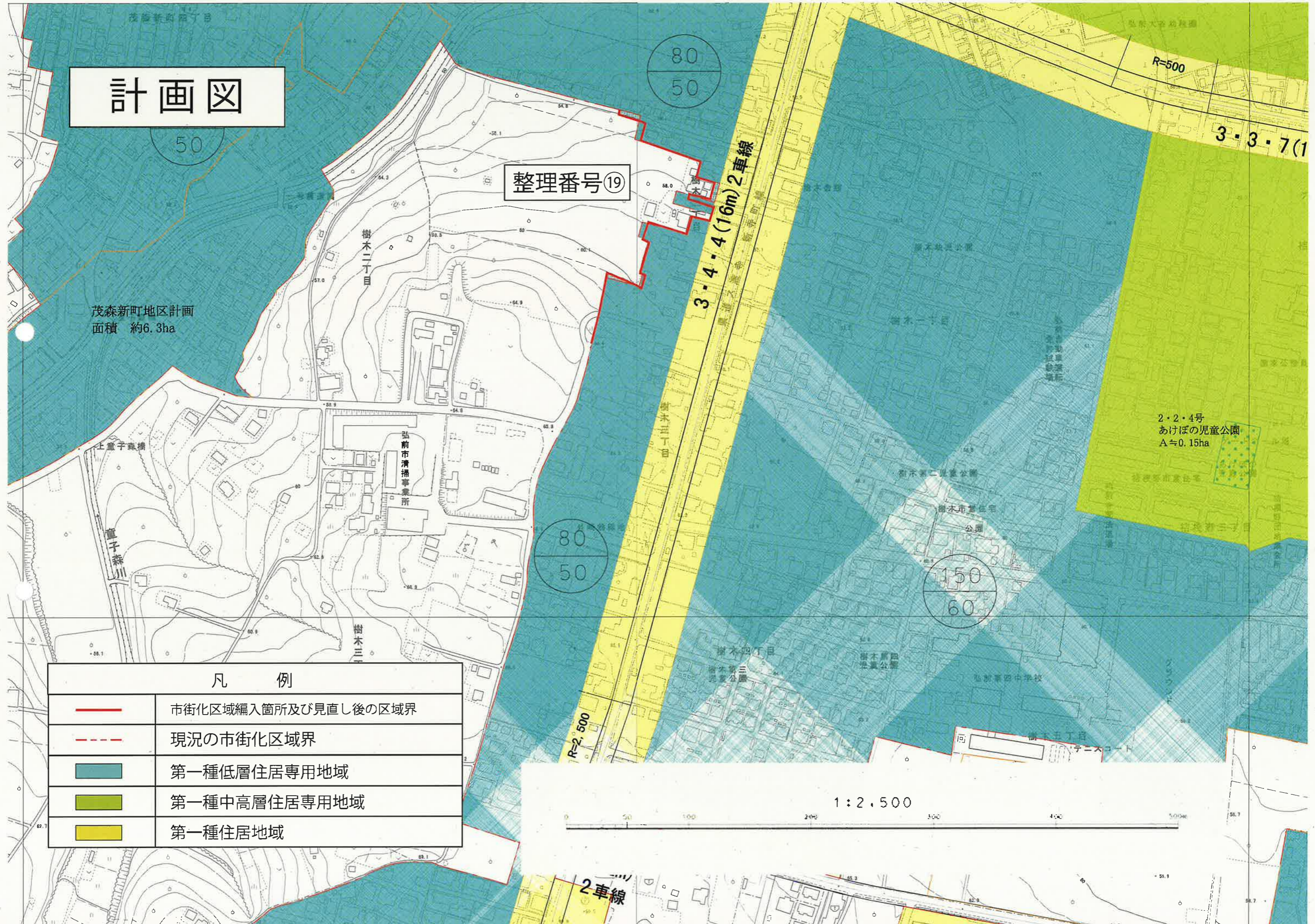
80
50

R=2,500

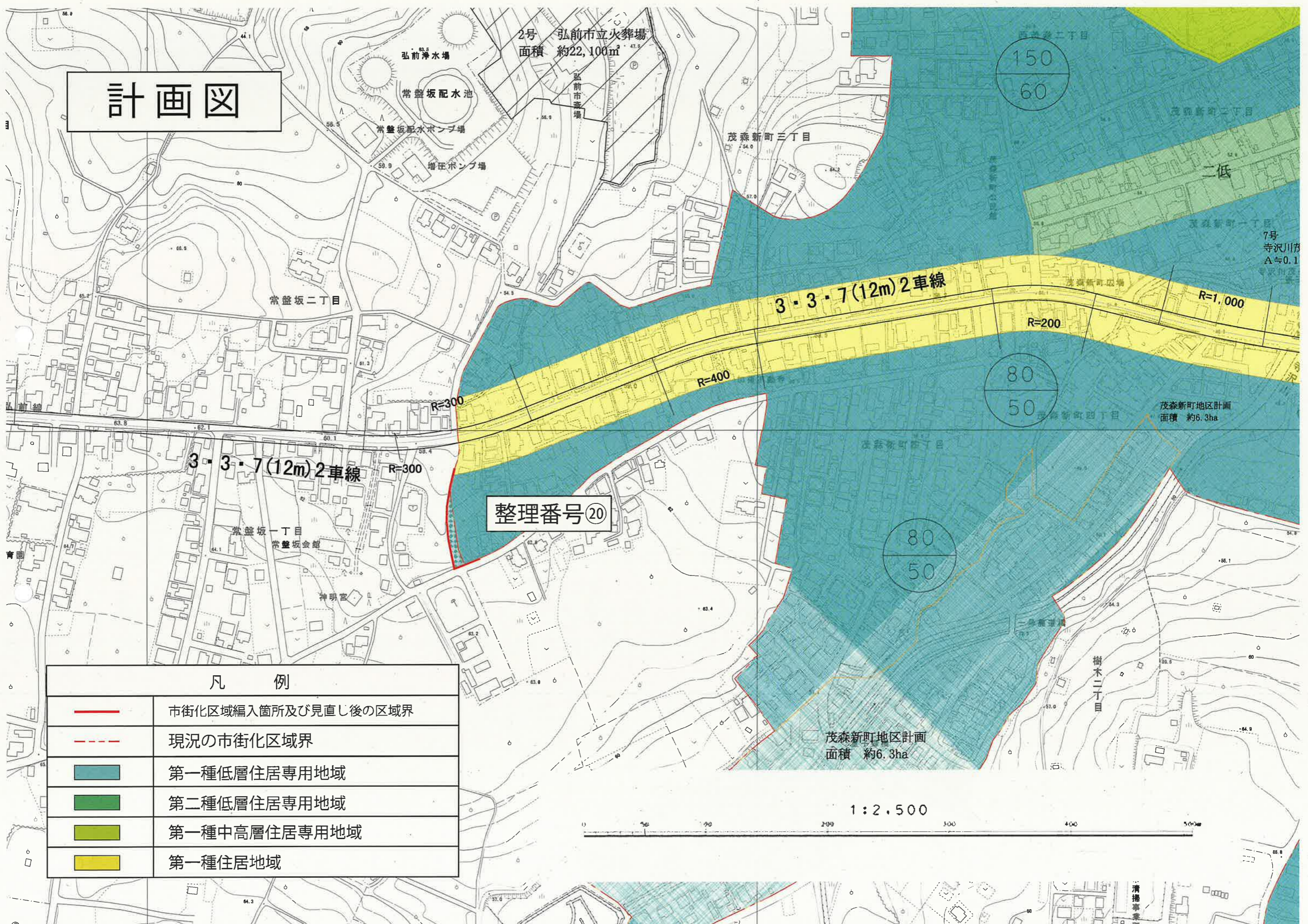
1:2,500

2車線

凡 例	
	市街化区域編入箇所及び見直し後の区域界
	現況の市街化区域界
	第一種低層住居専用地域
	第一種中高層住居専用地域
	第一種住居地域



計画図



整理番号⑳

凡 例	
	市街化区域編入箇所及び見直し後の区域界
	現況の市街化区域界
	第一種低層住居専用地域
	第二種低層住居専用地域
	第一種中高層住居専用地域
	第一種住居地域

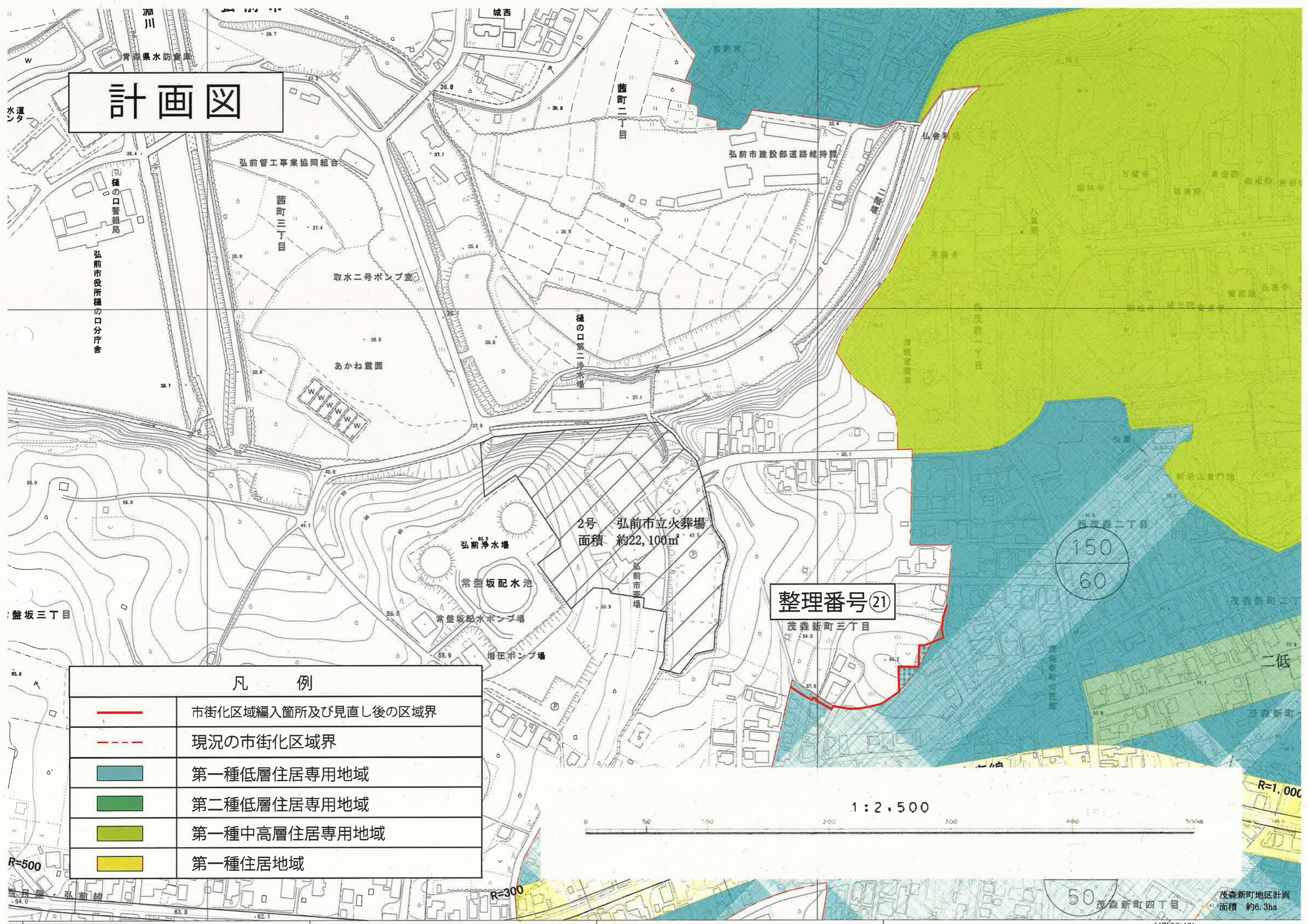
1:2,500









茂森新町地区計画
面積 約6.3ha

茂森新町地区計画
面積 約6.3ha

計画図



凡 例

	市街化区域編入箇所及び見直し後の区域界
	現況の市街化区域界
	第一種低層住居専用地域
	第二種低層住居専用地域
	第一種中高層住居専用地域
	第一種住居地域

整理番号⑳

茂森新町三丁目

2号 弘前市立火葬場
面積 約22,100㎡

1:2,500



R=500

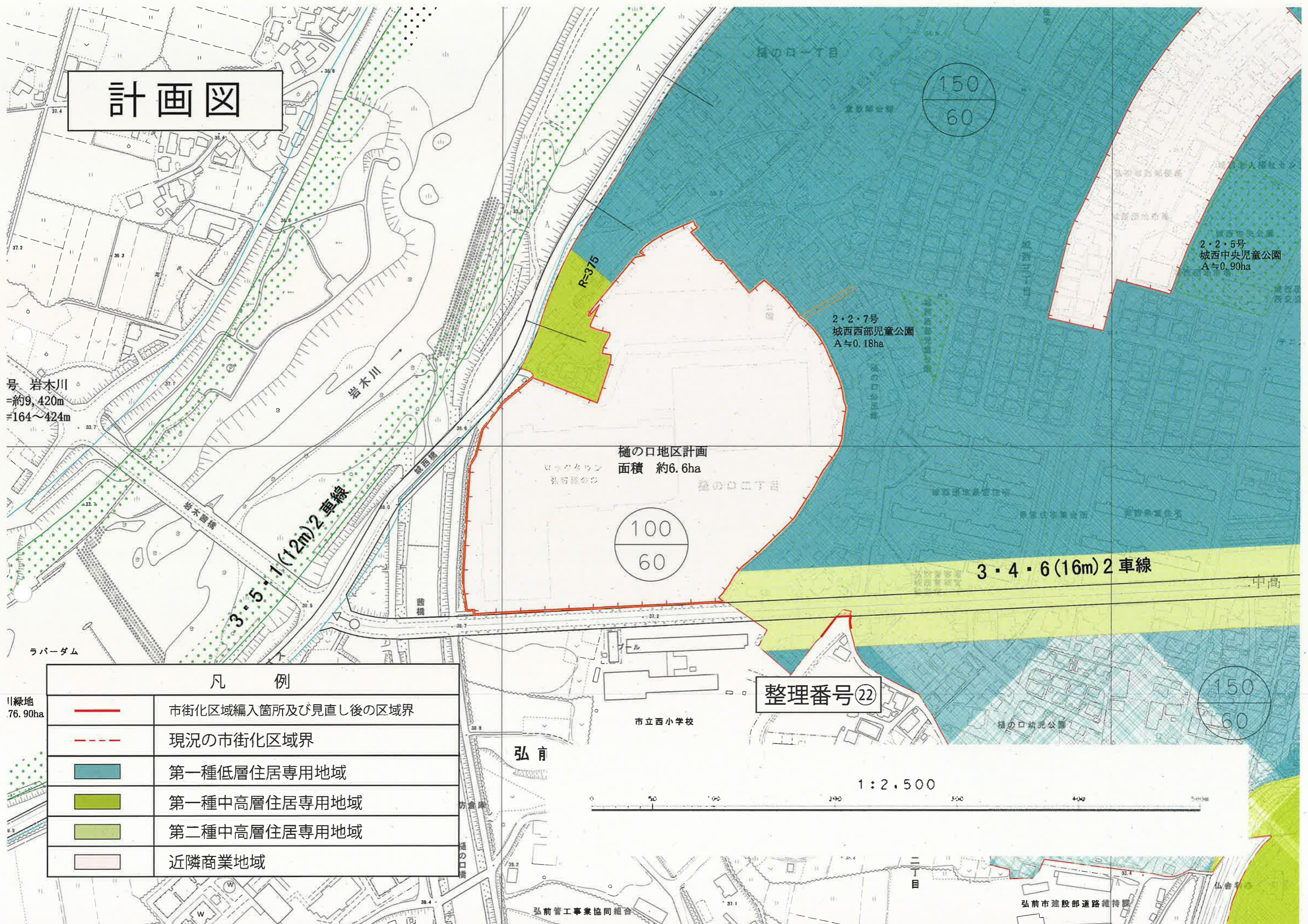
R=300

R=1,000

茂森新町地区計画
面積 約6.3ha

140°27'10"

計画図



号 岩木川
=約9,420m
=164~424m

樋の口地区計画
面積 約6.6ha

2・2・7号
城西西部児童公園
A≒0.18ha

2・2・5号
城西中央児童公園
A≒0.90ha

凡 例	
川緑地 76.90ha	市街化区域編入箇所及び見直し後の区域界
	現況の市街化区域界
	第一種低層住居専用地域
	第一種中高層住居専用地域
	第二種中高層住居専用地域
	近隣商業地域

整理番号 22

1:2,500

弘前管工事業協同組合

弘前市建設部道路維持課







計画図

整理番号⑳

3・5・1(12m)2車線

3・4・8(16m)2車線

80
50

凡 例	
	市街化区域編入箇所及び見直し後の区域界
	現況の市街化区域界
	第一種低層住居専用地域
	第一種中高層住居専用地域
	第一種住居地域
	第二種住居地域

1:2,500



3号 岩木川
L=約9,420m
W=164~424m

10号
岩木川緑地
A=176.90ha

岩木川

R=500

弘前西バイパス

藤代

藤代一丁目

藤代二丁目

水辺プラザ

幼児公園

津軽灌漑

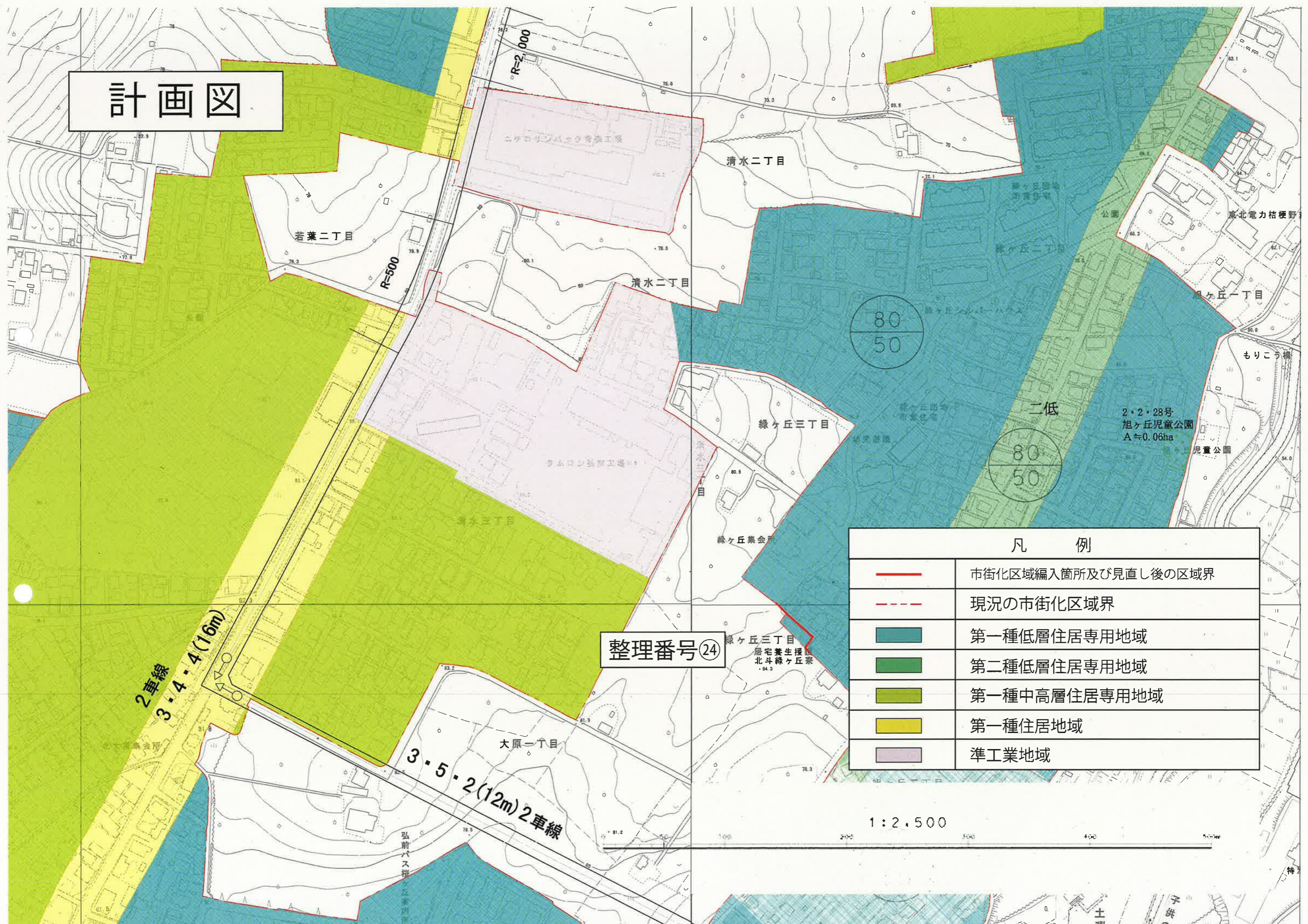
浜の町児童館集会所

藤代児童公園

藤代第2幼児公園

グラウンド

計画図



整理番号②④

凡 例	
	市街化区域編入箇所及び見直し後の区域界
	現況の市街化区域界
	第一種低層住居専用地域
	第二種低層住居専用地域
	第一種中高層住居専用地域
	第一種住居地域
	準工業地域

1:2,500

2車線
3.4.4(16m)

3.5.2(12m)2車線

80
50

80
50

二低

2・2・28号
旭ヶ丘児童公園
A≒0.06ha

児童公園

もりこう橋

東北電力桔梗野

緑ヶ丘一丁目

清水二丁目

清水二丁目

若葉二丁目

緑ヶ丘三丁目

緑ヶ丘集会所

緑ヶ丘三丁目
居宅養生支援
北斗緑ヶ丘寮

大原一丁目

弘前バス停




土

路

特

計画図

整理番号②⑤

凡 例	
	市街化区域編入箇所及び見直し後の区域界
	現況の市街化区域界
	工業専用地域

1:2,500



介護老人保健

清野袋
岡部

号農道橋

n) 4車線

A=350

長谷和加興産

R=550

田家

津智野

加藤橋

